



Los legados agrarios del conflicto en perspectiva comparada

Elisabeth Wood
Yale University y Santa Fe Institute

Liza Starr
Ex integrante de Yale University y el Observatorio

1

Esquema

- I. Los procesos sociales del conflicto civil y sus legados agrarios
- II. Contraste de los legados agrarios
 - i. El Salvador
 - ii. Guatemala
 - iii. Perú
- III. Visión comparada con Colombia
- IV. Conclusiones

2

Los procesos sociales del conflicto

- Consisten en la transformación de los actores, estructuras y normas sociales en el nivel local
- Están fuertemente influidos por:
 - Estrategias de actores armados (insurgentes, fuerzas estatales, y para-estatales)
 - Violencia contra civiles
 - Control de civiles
 - La agencia de los civiles en contextos de elección limitada
- Una sobrevista de patrones de violencia en nuestros tres casos

3

Cuatro procesos clave

- Movilización política
 - Movilización insurgente de civiles y combatientes
 - Movilización contra-insurgente - élites locales y estado
- Transformación y polarización de la identidad
 - Polarización política
 - Desplazamiento de poblaciones civiles
- Militarización de la autoridad local
- Transformación de la economía política local

4

Los legados agrarios de la guerra civil

- Entonces la violencia, las políticas del estado y la insurgencia, y los procesos sociales de la guerra transforman las estructuras y relaciones agrarias.
 - Ocurren de maneras distintas y en grados diversos en cada país y región

5

Los legados en tres casos emblemáticos

El Salvador



Guatemala



Perú

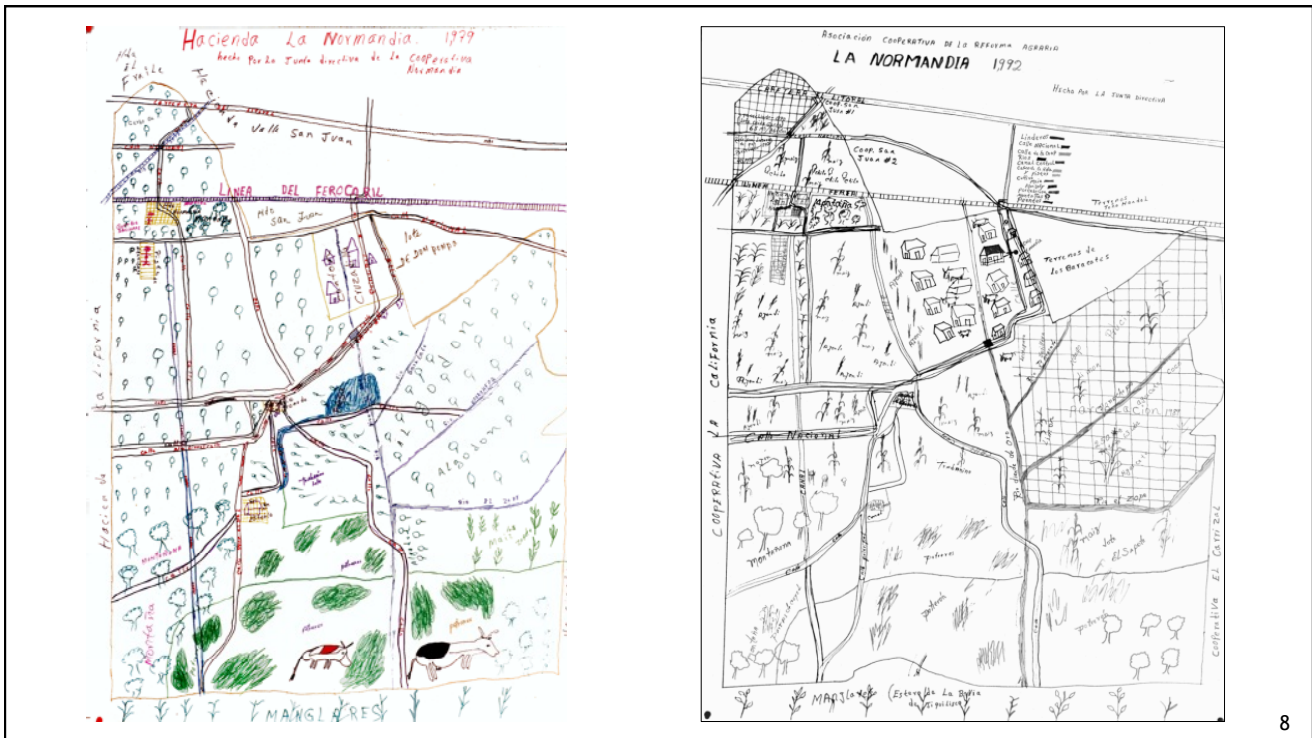


6

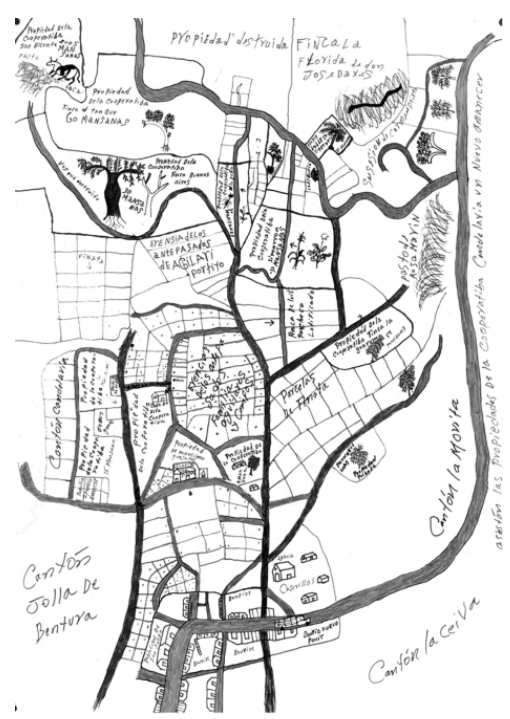
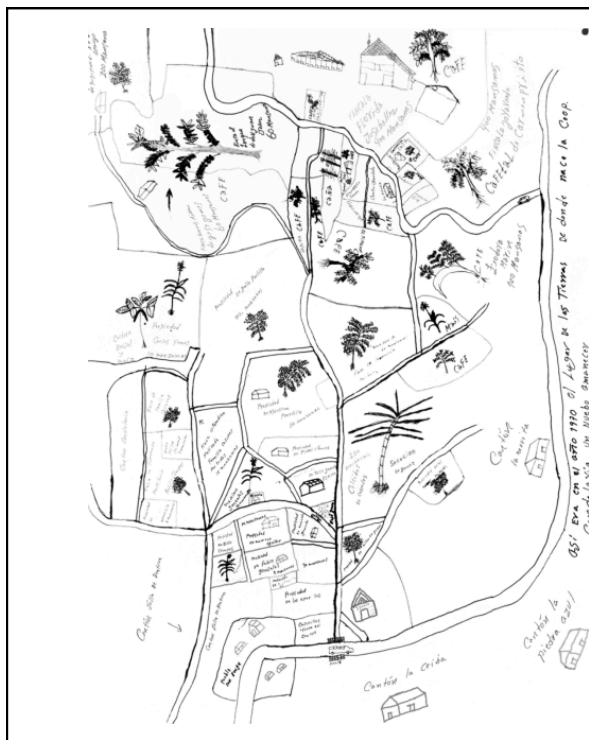
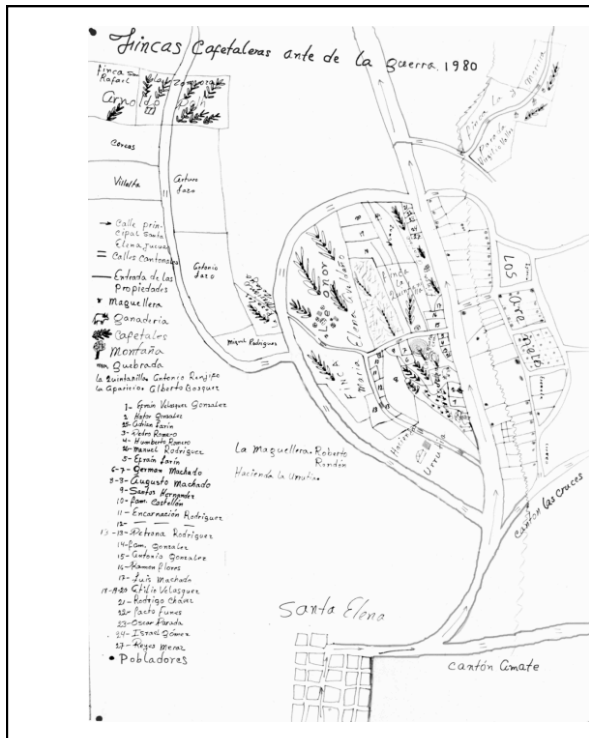
Legados agrarios en El Salvador

- Transformación de la tenencia y uso de la tierra y las relaciones sociales agrarias

7



8

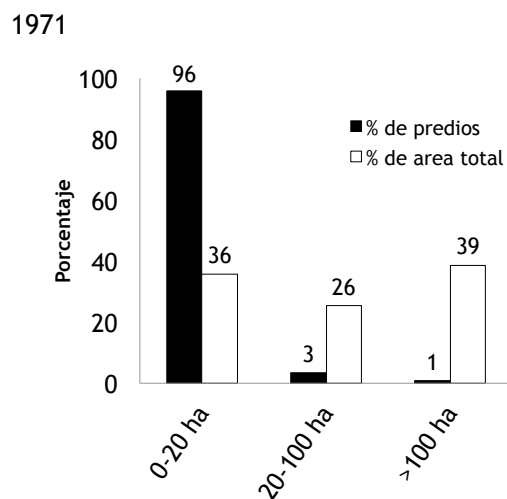


Transformación de la tenencia de la tierra en El Salvador

	Planeada	Realizada
Distribución de grandes propiedades, Fase I	18.4%	16.1
Distribución de medianos, Fase II	20.0	0
Distribución de pequeños, Fase III	16.4	5.0
Transferencias de predios ocupados durante la guerra	12.3	7.7
TOTAL	59.7	27.3

11

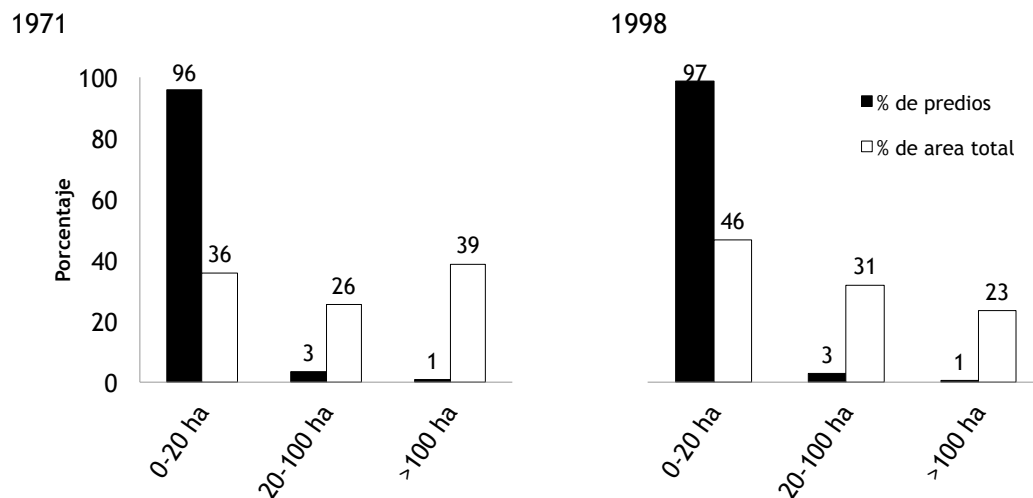
Distribución de la tierra en El Salvador



Fuente: McElhinny, Vincent J. (2006). *Inequality and Empowerment: the Political Foundations of Post-War Decentralization and Development in El Salvador, 1992-2000*, tesis doctoral, University of Pittsburgh.

12

Distribución de la tierra en El Salvador



Fuente: McElhinny, Vincent J. (2006). *Inequality and Empowerment: the Political Foundations of Post-War Decentralization and Development in El Salvador, 1992-2000*, tesis doctoral, University of Pittsburgh.

13

Legados agrarios en El Salvador

- Movilización política después de la guerra (para eliminar la deuda agraria)
- Modelos alternativos al neoliberalismo continúan en algunos locales
- Surgimiento de la izquierda en el poder político formal (de alcaldías a congreso y presidencia)

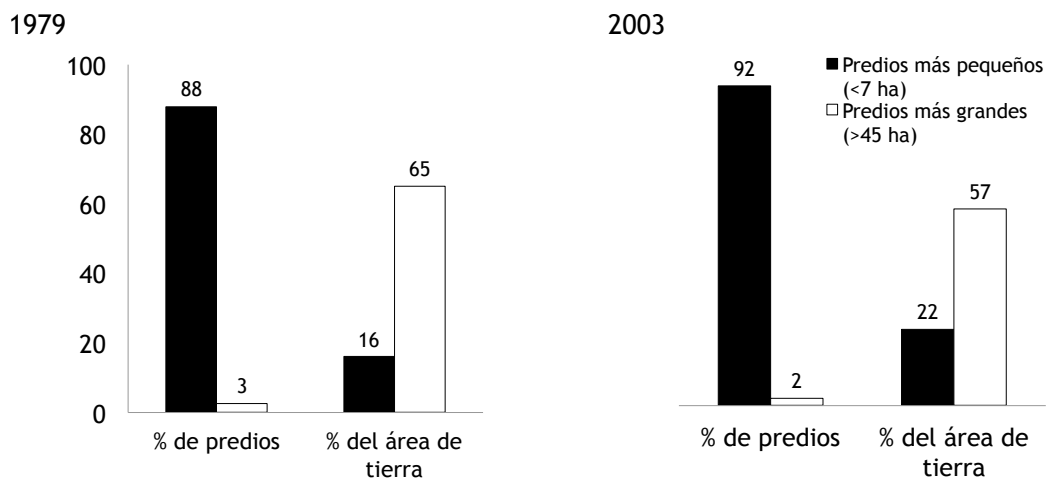
14

Legados agrarios en Guatemala

- Poca transformación de la estructura agraria

15

Distribución de la tierra en Guatemala



Fuentes: III Censo Nacional Agropecuario, República de Guatemala, 1979. Citado en Lastarria-Cornhiel, S. (2003), Guatemala Country Brief: Property Rights and Land Markets, *US Agency for International Development*; IV Censo Nacional Agropecuario, República de Guatemala, Instituto Nacional de Estadística, 2003.

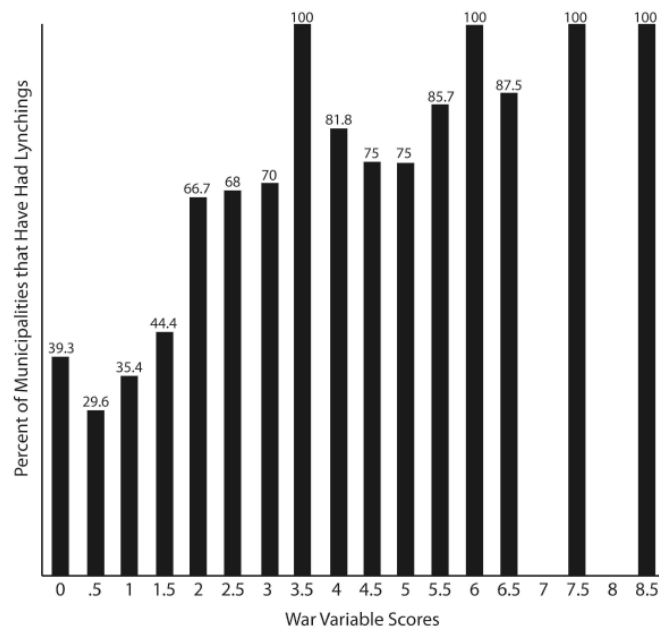
16

Legados agrarios en Guatemala

- Muchas menos transformaciones de la estructura agraria
- Lógica del final de la guerra muy diferente
 - El acuerdo negociado era impulsado por factores internacionales, no una transformación de los intereses de las élites
- Sin embargo, los legados particulares son
 - La militarización de regiones particulares, e.g. Petén
 - Aumento en capacidad de movilización indígena (ej. movimientos indígenas)
 - Donde la violencia fue intensa, la población local lleva a cabo violencia colectiva (linchamientos) en el post conflicto, muchas veces dirigida por comisiones de seguridad local (muy relacionadas a las patrullas)

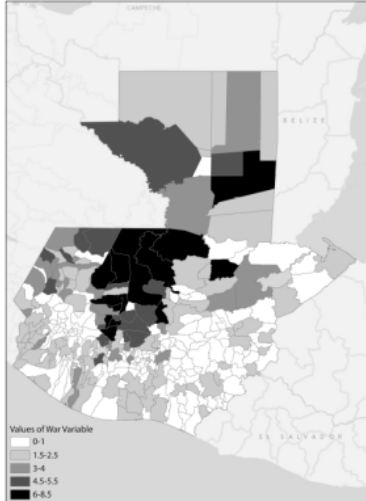
17

Figure 7.1 Percent of Municipalities that Have Had Lynchings, by War Variable Score.

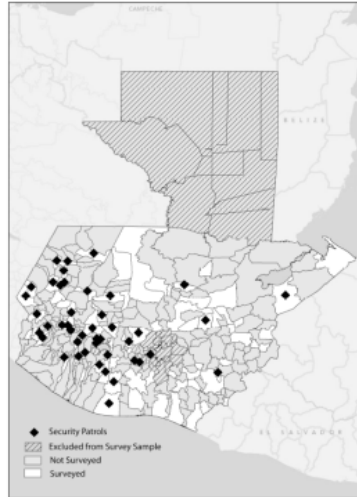


Fuente: Bateson 2012 18

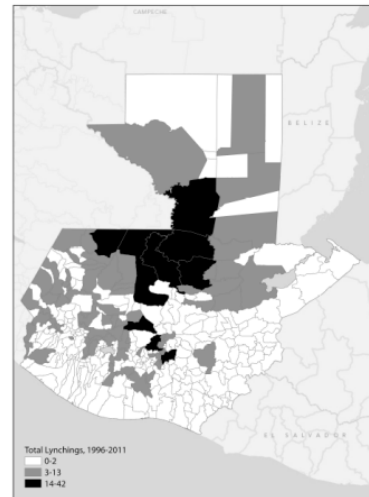
Map 7.1 Intensity of Wartime Violence by Municipality.



Map 7.4 Security Patrols in Surveyed Municipalities, 2009.



Map 7.2 Total Lynchings by Municipality, 1996-2011.



Fuente: Bateson 2012 19

Legados agrarios en el Perú

- Desplazamiento, principalmente de campesinos de bajos recursos

Violencia desproporcionada en la sierra y el campo

MAPA DE VIOLENCIA EN EL PERU



Fuente: Isabel Coral (1994), *Desplazamiento por violencia política en el Perú, 1980-1992*, Lima: Instituto de Estudios Peruanos.

Desplazamiento forzado en el Perú

MAPA DE VIOLENCIA EN EL PERU



MAPA DE DESPLAZADOS EN EL PERU



Fuente: Isabel Coral (1994), *Desplazamiento por violencia política en el Perú, 1980-1992*, Lima: Instituto de Estudios Peruanos.

Desplazamiento forzado en el Perú

- Aproximadamente 120.000 familias desplazadas, 1980-1992
- 70% provienen de comunidades campesinas
- Frecuentemente eran indígenas y hablantes nativos del quechua
- Después del desplazamiento, ~85% no tenían sus necesidades básicas satisfechas



Fuente: Isabel Coral (1994), *Desplazamiento por violencia política en el Perú, 1980-1992*, Lima: Instituto de Estudios Peruanos.

23

Legados agrarios en el Perú

- Desplazamiento, principalmente de campesinos de bajos recursos
- Creación de nuevas autoridades y estructuras locales (ej. rondas campesinas)
 - Polarización de las identidades privadas como resultado de la violencia
- Transformación de las relaciones sociales en muchas regiones
 - Deterioro del tejido social (comunidades divididas después del conflicto)
 - Comunidades andinas y campesinas afectadas de forma desproporcionada
- Cambios en la estructura de tenencia rural?

24

Cambios en la estructura agraria en el Perú

- Perú tuvo una reforma agraria bastante exitosa, hecha por los militares
- Ahora 77% de la superficie de las tierras agrícolas está concentrada en sólo 1% de los predios (Censo Agropecuario 2012)
- ¿Cómo se ha concentrado la tierra en Perú y cuándo ocurrió?
 - Agroempresas
 - Minería
 - ...

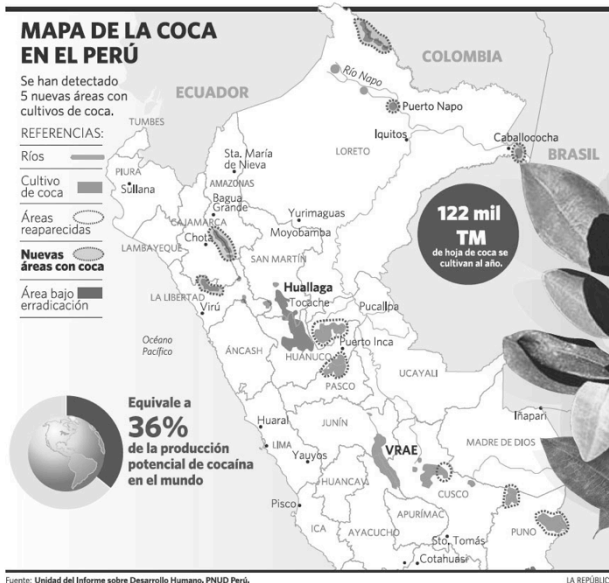
25

Legados agrarios en el Perú

- Desplazamiento, principalmente de campesinos de bajos recursos
- Creación de nuevas autoridades y estructuras locales (ej. rondas campesinas)
 - Polarización de las identidades privadas como resultado de la violencia
- Transformación de las relaciones sociales en muchas regiones
 - Deterioro del tejido social (comunidades divididas después del conflicto)
 - Comunidades andinas y campesinas afectadas de forma desproporcionada
- Cambios en la estructura de tenencia rural?
- Grupos armados involucrados en el narcotráfico (cultivo de la coca)

26

Narcotráfico y los grupos armados



- Productor #1 de la coca al nivel mundial
- Acceso al narcotráfico era un componente crucial en la expansión de los grupos armados
- Las bandas que quedan de Sendero Luminoso están en zonas de cultivo y producción

27

Colombia: una mirada en perspectiva comparada

- Un tercer grupo armado en Colombia (los paramilitares), que no era tan poderoso en otros conflictos
- Como en El Salvador, alto desplazamiento en Colombia (CNMH, 2013 y CSPPDF, 2008)
 - Antes del desplazamiento: 51% bajo línea de pobreza
 - Después del desplazamiento: 97% bajo línea pobreza
 - 54% mujeres (frente a 51% de la población general)
 - 21% afrocolombianos (frente a 7% de la población general)
 - 63% menores (frente a 48% de la población general)
 - 8.3m has abandonadas en Colombia (CNMH, 2013)

28

Colombia: una mirada en perspectiva comparada

- Un tercer grupo armado en Colombia (los paramilitares), que no era tan poderoso en otros conflictos
- Alto desplazamiento en El Salvador y Colombia
- Despojo como un fenómeno particular del caso colombiano
 - Casi no se usa el concepto del despojo en los demás conflictos

29

- Motores del despojo en Colombia
 - Coca
 - Traslado hacia la costa pacífica y fronteras, aumentando el desplazamiento
 - Palma
 - A veces se coincide con aumentos en los homicidios y presencia paramilitar
 - Minería
 - Especulación y apropiación de tierras, reemplazando a la agricultura
 - Baldíos
 - 1/3 en manos de élites económicas y políticas (de las 2.5m has adjudicadas en los últimos 10 años)

30

Colombia: una mirada en perspectiva comparada

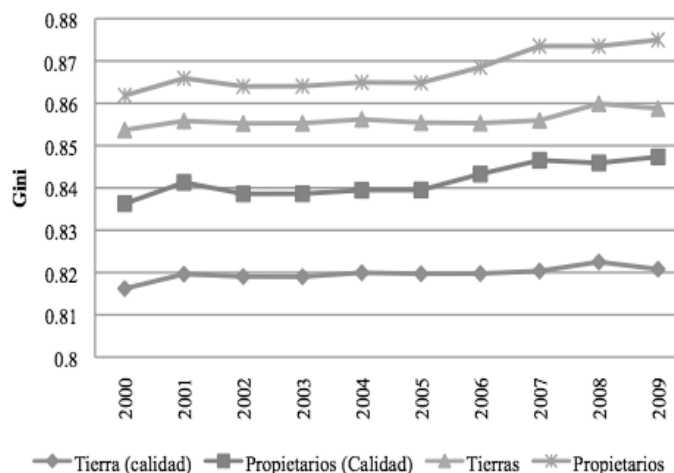
- Un tercer grupo armado en Colombia (los paramilitares), que no era tan poderoso en otros conflictos
- Alto desplazamiento en Colombia y El Salvador
- Despojo como un fenómeno particular del caso colombiano
 - 4 motores: coca, palma, minería, baldíos
- Militarización y captura de autoridades locales en Colombia
 - En cambio, en El Salvador y Perú, se desplazaron a las autoridades locales
- Aumento marcado en la concentración de tierra (en agudo contraste con El Salvador)

31

Concentración de la tierra en Colombia

Año	Coeficiente de Gini de la tierra	
	Básico	Con control por propietario
1990	.84*	
2000	.85	.86
2009	.86	.88

* Estimado por Deininger (1999)



Fuente: Ibáñez, A.M. and J.C. Muñoz (2010). The Persistence of Land Concentration in Colombia: What Happened Between 2000 and 2010? FICHL Publication Series No. 6: 279-307.

32

Conclusión

- Los procesos sociales en tiempos de guerra ocurren en grados diversos en los diferentes conflictos y regiones
- Con mucha frecuencia, dejan legados profundos para el post-conflicto
- Algunos - pero no todos - pueden ser muy persistentes en el periodo de post-guerra
 - Demográficos:
 - Transición acelerada de la sociedad rural a la urbana, hacia hogares nucleares
 - Movilización política: modelos, líderes, redes, expectativas
 - Surgimiento de nuevos actores, transformación de viejos
 - Grupos armados que participan en la política, en ocasiones exitosamente
 - La sociedad civil se puede fortalecer en el transcurso de la guerra
 - A veces la guerra deja fuerzas estatales transformados como secuela

33

Agradecimientos

Gracias a Maria Paula Saffon, Camilo Corredor y Nathaniel Toppelberg por su asistencia en la investigación

Fuentes

Elisabeth Jean Wood, “Los procesos sociales de la guerra civil: la transformación de redes sociales en tiempos de guerra”, *Análisis Político*, vol. 23, no. 68 (2010).

Elizabeth Starr and Elisabeth Jean Wood, “The Agrarian Legacies of Civil War,” in progress.

34

Anexo

Propiedad de la tierra en El Salvador

Categoría de persona	1971		1991-1992	
	% de pob. nacional econ. activa	% de pob. agrícola econ. activa	% de pob. nacional econ. activa	% de pob. agrícola econ. activa
Personas con acceso a tierra	6.7%	14.4%	8.3%	23.4%
Personas pobres con acceso a tierra	10.2%	22.0%	5.9%	16.6%
Personas sin acceso a tierra (trabajadores temporales)	17.8%	38.1%	12.1%	34.1%

Fuente: Seligson (1995)

37

Análisis preliminar (no citar)

País	No. de desplazados	% de la población
El Salvador	1.050.000	23%
Guatemala	242.000	4%
Perú	150.000	1%
Colombia	5.700.000	17%

- Desplazamiento en Colombia (CNMH, 2013 y CSPPDF, 2008)
 - Antes del desplazamiento: 51% bajo línea de pobreza
 - Después del desplazamiento: 97% bajo línea pobreza
 - 54% mujeres (frente a 51% de la población general)
 - 21% afrocolombianos (frente a 7% de la población general)
 - 63% menores (frente a 48% de la población general)

38